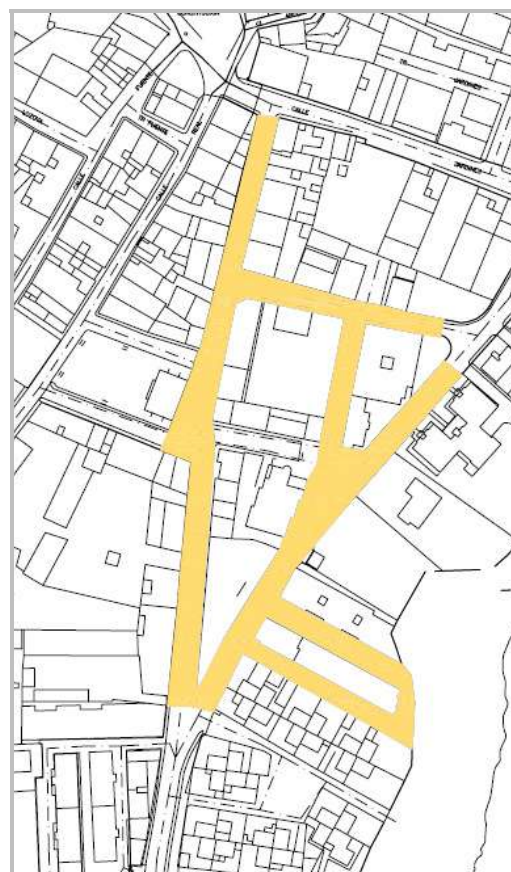


PROYECTO BASICO Y DE EJECUCION DE ARREGLO DE CALLES BUITRAGO DEL LOZOYA PIR 2016-2019



AYUNTAMIENTO DE BUITRAGO DEL LOZOYA
JUNIO 2020

ACTUALIZADO INFORME VIAS PECUARIAS
ACTUALIZADO REQUERIMIENTO ADM. LOCAL (16.05.2020)
ACTUALIZADO REQUERIMIENTO MUNICIPAL (18.10.2019)
ACTUALIZADO REQUERIMIENTO D.G. ADM. LOCAL (16.06.2019)

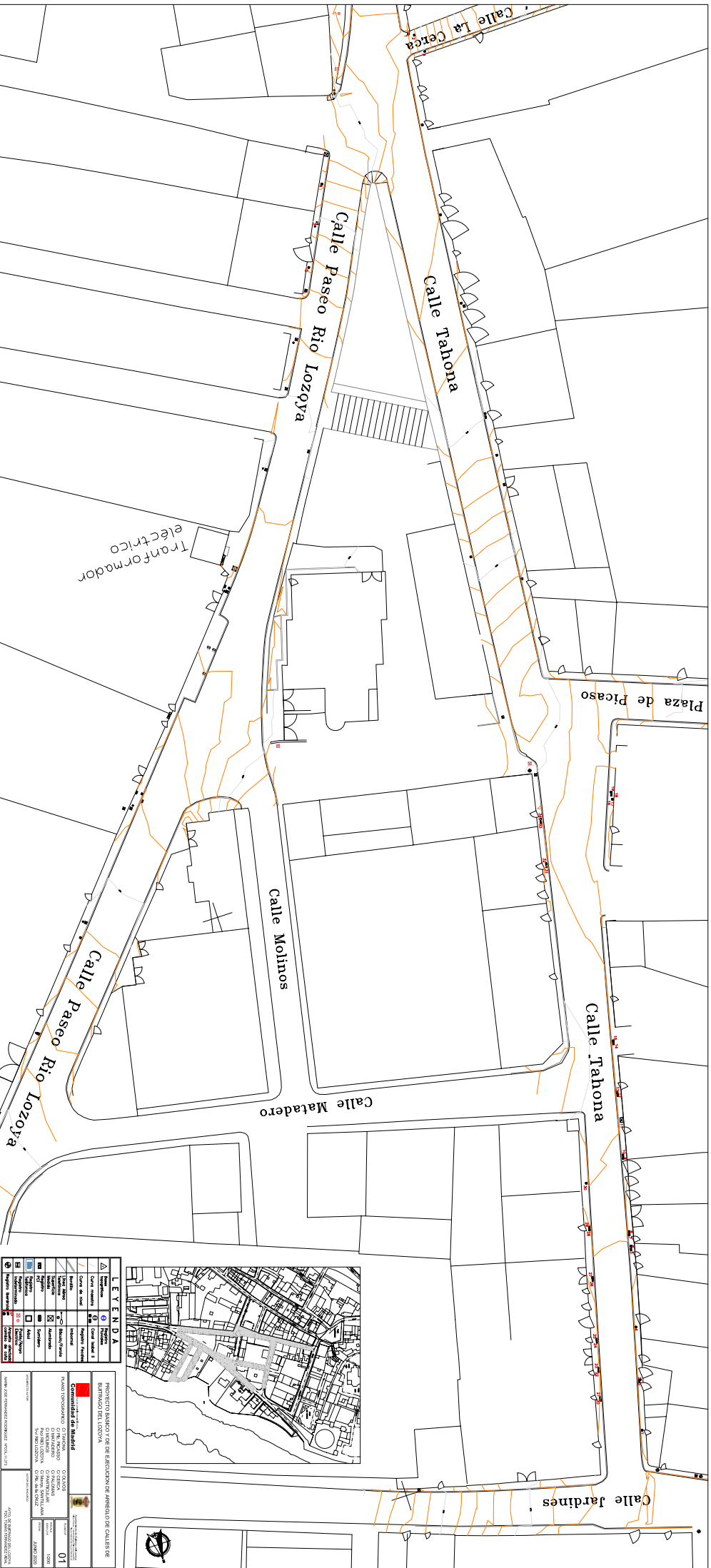


PLANOS

PLANOS

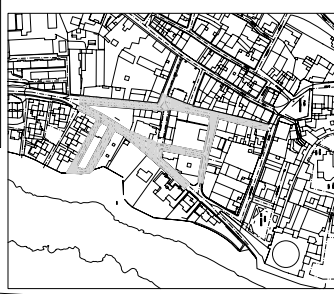
- | | |
|----|--|
| 01 | TOPOGRAFICO |
| 02 | ESTADO ACTUAL |
| 03 | ESTADO PROPUESTO BAJA TENSION-TELEFONIA-ALUMBRADO P
SECCIONES TIPO |
| 04 | E.STADO PROPUESTO PAVIMENTACION-COTAS-SUP
MOB. URBANO
DETALLES CONSTRUCTIVOS |





Transformador eléctrico

LEYENDA	
	Calle
	Edificio
	Red eléctrica
	Red de aguas pluviales
	Límite de terreno
	Área de estudio
	Calle
	Edificio
	Red eléctrica
	Red de aguas pluviales
	Límite de terreno
	Área de estudio



PROYECTO BÁSICO Y DE EJECUCIÓN DE AMBITO DE CALLES DE BARRIO DEL LOZOYA

Comunidad de Madrid

Plano Urbanístico de Ejecución de Calles de Barrio del Lozoya

Escalas: 1:500, 1:1000, 1:2000

Fecha: 2023

Autores: [Firmas]

Logo of the architectural firm

Logo of the municipal authority

Logo of the regional authority

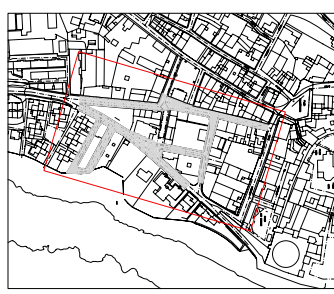
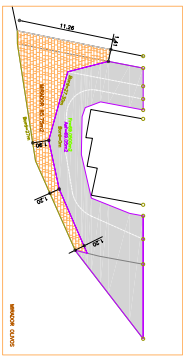
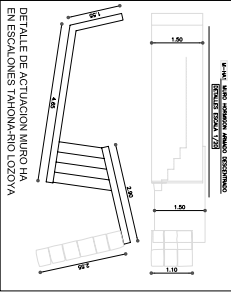
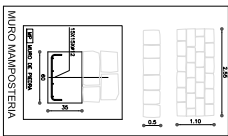
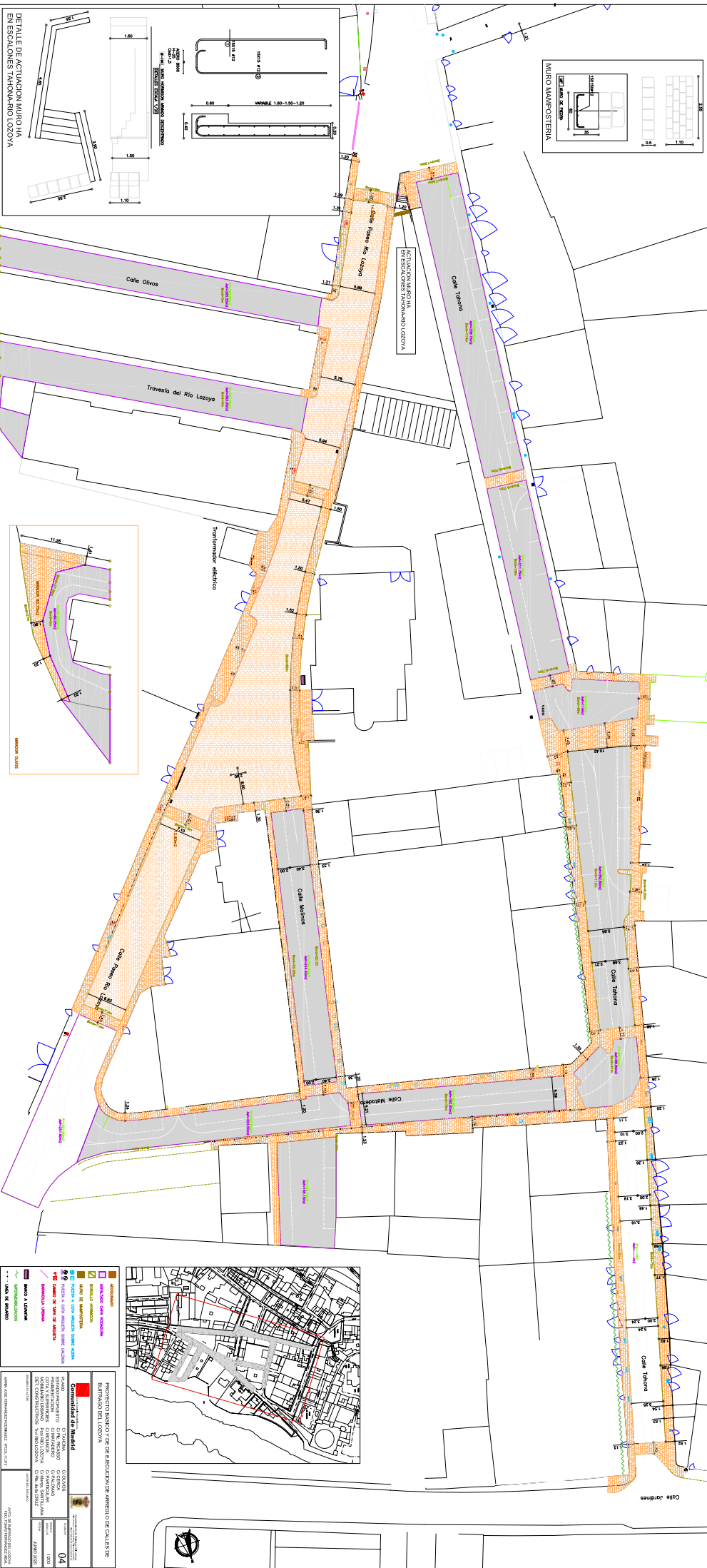
Logo of the national authority

Logo of the project sponsor

Logo of the project sponsor

Logo of the project sponsor

Logo of the project sponsor



PROYECTO BARRIO Y VE DE ESCUDERÍA DE BARCELÓ DE CALLES DE BARCELÓ DEL LOZOYA	
Comunidad de Barrios	
PLANIFICACIÓN URBANA PLANIFICACIÓN DE CALLES PLANIFICACIÓN DE VERDES PLANIFICACIÓN DE SERVICIOS PLANIFICACIÓN DE EQUIPAMIENTO PLANIFICACIÓN DE MOBILIDAD	PLANIFICACIÓN URBANA PLANIFICACIÓN DE CALLES PLANIFICACIÓN DE VERDES PLANIFICACIÓN DE SERVICIOS PLANIFICACIÓN DE EQUIPAMIENTO PLANIFICACIÓN DE MOBILIDAD
PLANIFICACIÓN URBANA PLANIFICACIÓN DE CALLES PLANIFICACIÓN DE VERDES PLANIFICACIÓN DE SERVICIOS PLANIFICACIÓN DE EQUIPAMIENTO PLANIFICACIÓN DE MOBILIDAD	PLANIFICACIÓN URBANA PLANIFICACIÓN DE CALLES PLANIFICACIÓN DE VERDES PLANIFICACIÓN DE SERVICIOS PLANIFICACIÓN DE EQUIPAMIENTO PLANIFICACIÓN DE MOBILIDAD
PLANIFICACIÓN URBANA PLANIFICACIÓN DE CALLES PLANIFICACIÓN DE VERDES PLANIFICACIÓN DE SERVICIOS PLANIFICACIÓN DE EQUIPAMIENTO PLANIFICACIÓN DE MOBILIDAD	PLANIFICACIÓN URBANA PLANIFICACIÓN DE CALLES PLANIFICACIÓN DE VERDES PLANIFICACIÓN DE SERVICIOS PLANIFICACIÓN DE EQUIPAMIENTO PLANIFICACIÓN DE MOBILIDAD
PLANIFICACIÓN URBANA PLANIFICACIÓN DE CALLES PLANIFICACIÓN DE VERDES PLANIFICACIÓN DE SERVICIOS PLANIFICACIÓN DE EQUIPAMIENTO PLANIFICACIÓN DE MOBILIDAD	PLANIFICACIÓN URBANA PLANIFICACIÓN DE CALLES PLANIFICACIÓN DE VERDES PLANIFICACIÓN DE SERVICIOS PLANIFICACIÓN DE EQUIPAMIENTO PLANIFICACIÓN DE MOBILIDAD
PLANIFICACIÓN URBANA PLANIFICACIÓN DE CALLES PLANIFICACIÓN DE VERDES PLANIFICACIÓN DE SERVICIOS PLANIFICACIÓN DE EQUIPAMIENTO PLANIFICACIÓN DE MOBILIDAD	PLANIFICACIÓN URBANA PLANIFICACIÓN DE CALLES PLANIFICACIÓN DE VERDES PLANIFICACIÓN DE SERVICIOS PLANIFICACIÓN DE EQUIPAMIENTO PLANIFICACIÓN DE MOBILIDAD

